

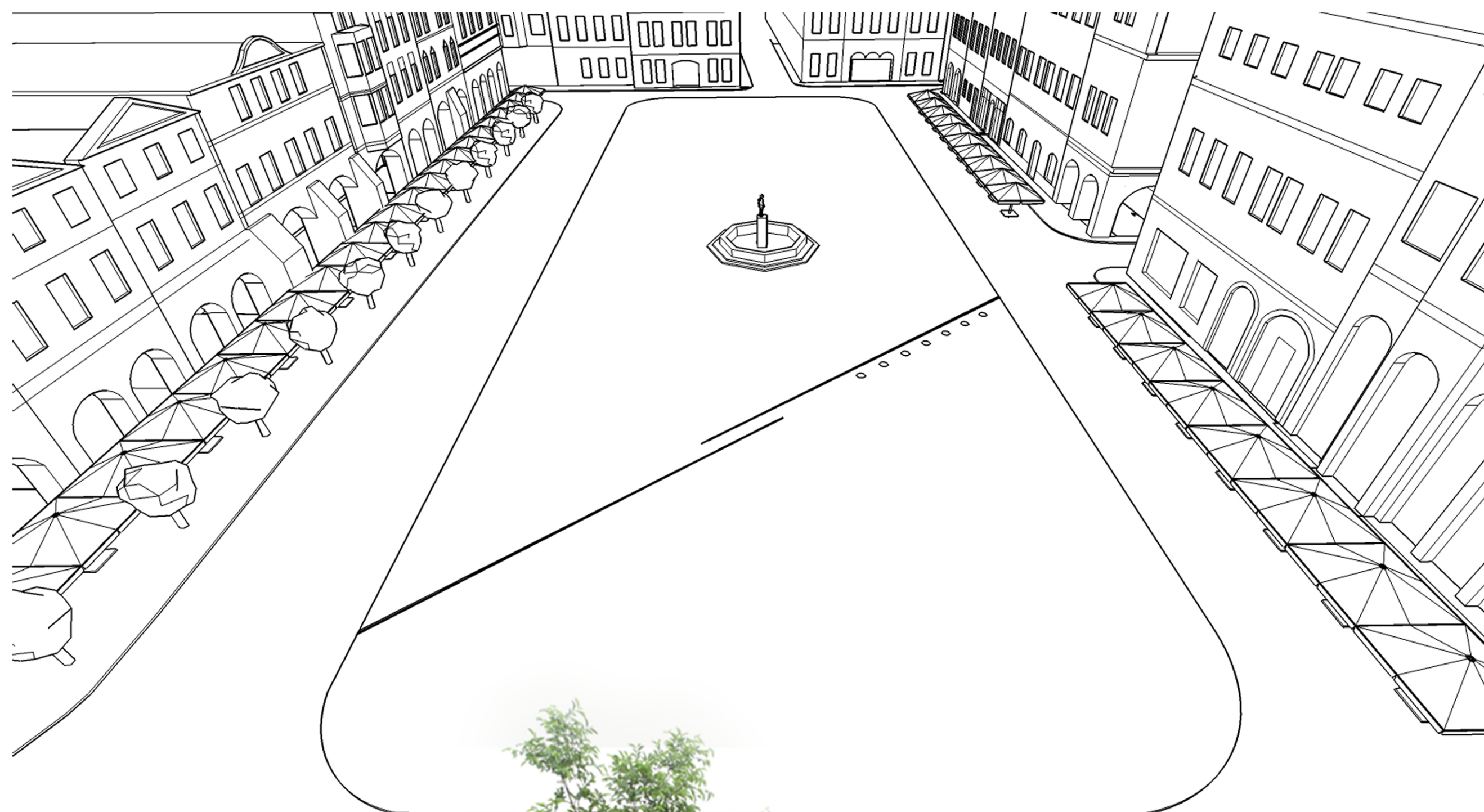
LEGENDA:

- SZLAK TRAMWAJU - SZYNA / TRAMVAJOVÁ TRASA - KOLEJNICE
- SZLAK TRAMWAJU - PŁYTKI / TRAMVAJOVÁ TRASA - DLAŽBA
- PRZYSTANKI TRAMWAJOWE / TRAMVAJOVÉ ZASTÁVKY
- MIEJSCA MAPPINGU / MÍSTA MAPPINGU
- REPLIKA TRAMWAJU / REPLIKA TRAMVAJE
- ŁAWKA MULTIMEDIALNA, PRASA ZNACZKÓW, MAKIETA DO ZDJĘĆ / MULTIMEDIÁLNÍ LAVICE, TISK ODZNAKŮ, MAKETA PRO FOTOGRAFOVÁNÍ
- NAWIERZCHNIE PIESZE I PIESZO-JEZDNE DO PRZEKSZTAŁCENIA / VÝMĚNA POVRCHŮ PRO CHODCE, VÝMĚNA POVRCHŮ PRO CHODCE A VOZIDLA
- TRANSGRANICZNE CENTRUM INFORMACJI TURYSTYCZNEJ / PŘESHRAŇIČNÍ TURISTICKÉ INFORMAČNÍ CENTRUM
- PROJEKTOWANA ZIELEŃ, PRZESTRZEŃ REKREACYJNA / PROJEKTOVANÁ ZELEŇ, REKREAČNÍ AREÁL
- ELEMENTY WIDOWNI DLA MAPPINGU / PRVKY HLEDIŠTĚ A MAPPINGU

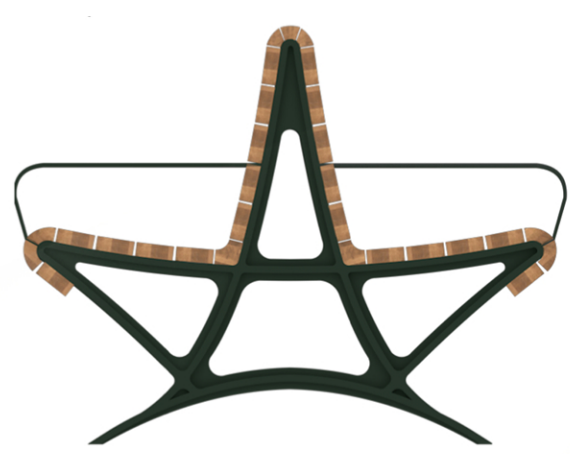
SZLAKIEM CIESZYŃSKIEGO TRAMWAJU – ROZWÓJ TRANSGRANICZNEJ TURYSTYKI  
PO STOPÁCH TĚŠÍNSKÉ TRAMVAJE – ROZVOJ PŘESHRAŇIČNÍ TURISTIKY



REPLIKA TRAMWAJU / REPLIKA TRAMVAJE

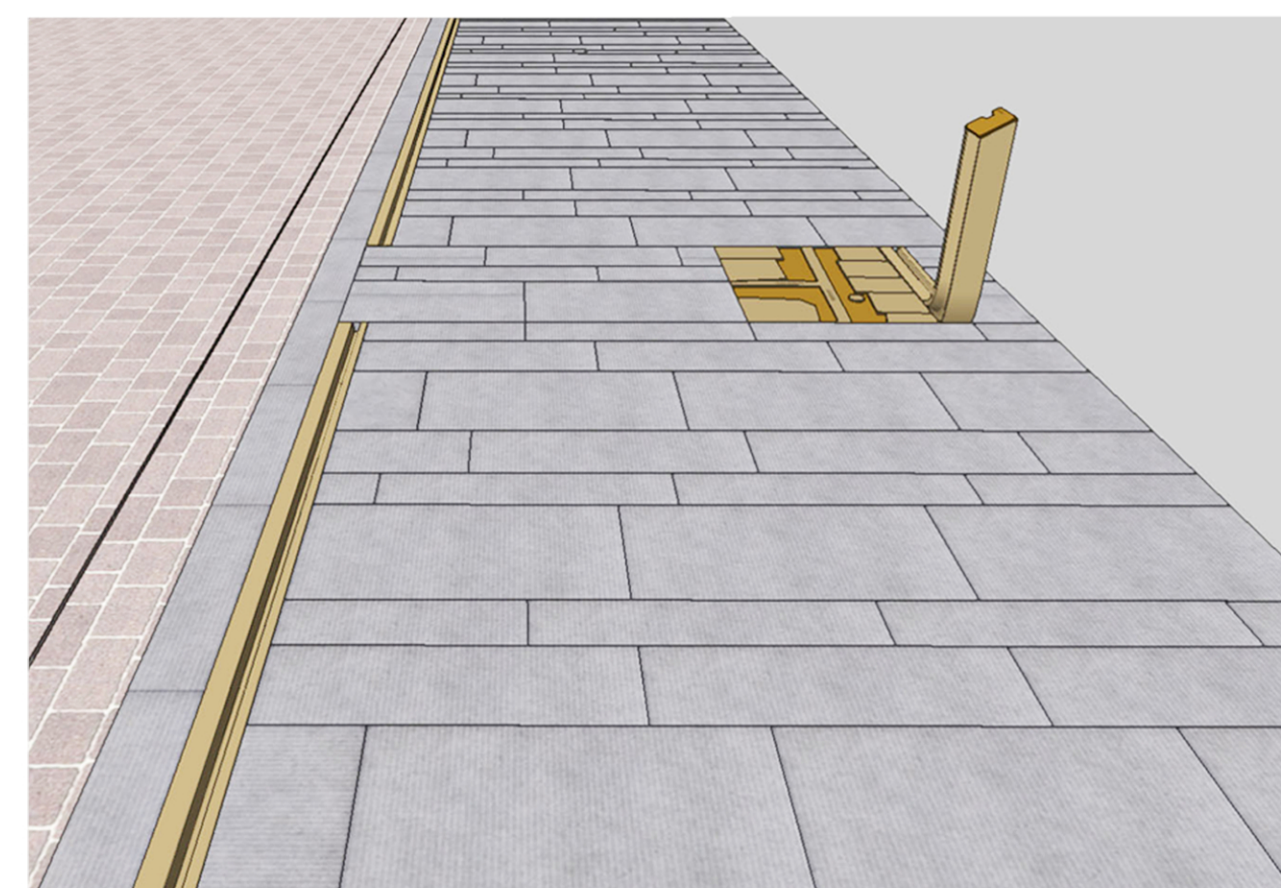
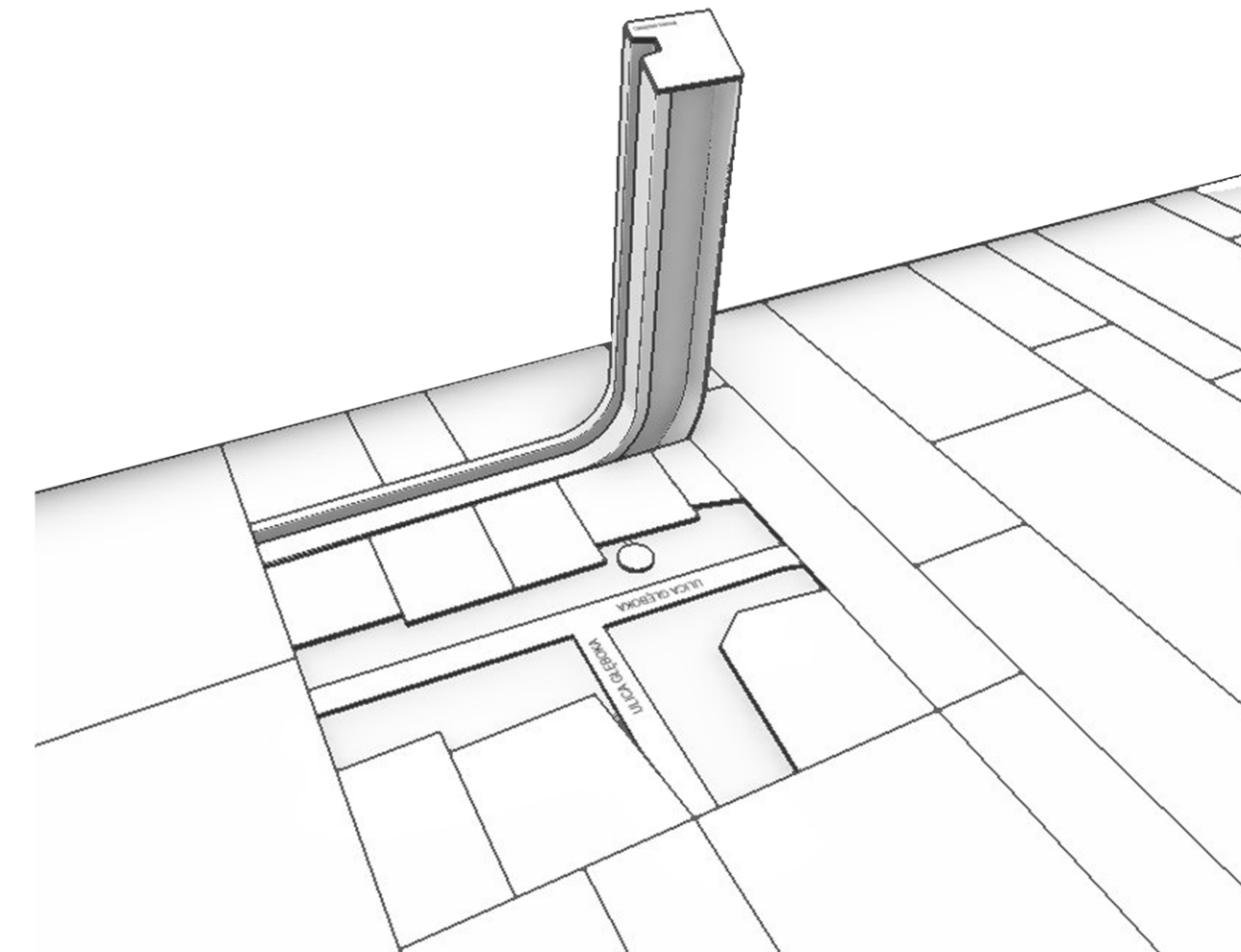


SZLAK TRAMWAJU - SZYNA / TRAMVAJOVÁ TRASA - KOLEJNICE



POCZĄTEK / KONIEC SZLAKU TRAMWAJOWEGO  
ZAČÁTEK / KONEC TRAMVAJOVÉ TRASY

ELEMENTY WIDOWNI DLA MAPPINGU / PRVKY HLEDIŠTĚ A MAPPINGU



OZNAKOWANIE PRZYSTANKÓW NA SZLAKU – OZNAČENÍ ZASTÁVEK NA TRASE



NAWIERZCHNIE CIĄGÓW PIESZYCH – DEPTAK – POVRCH PRO PĚŠÍ – PĚŠÍ ZÓNA